

INFORME DIARIO DE MONITOREO DE MEDIOS*

*Vigilancia basada en eventos de interés epidemiológico mediante el monitoreo de medios abiertos de comunicación locales y nacionales.

Reporte de eventos:

Amenaza	Tema	Medio	Fecha	Resumen	Liga	Prioridad
Biológico	Prevención Covid-19 en Jpjutla	El sol de Cuernavaca	20 enero 2021	En Jojutla con la entrada del semáforo epidemiológico amarillo, redoblaron medidas sanitarias ante el repunte de contagios de la nueva cepa, dio a conocer el alcalde Juan Ángel Flores al confirmar que una regidora y dos directores resultaron positivos, se mantienen aislados para evitar contagios.	https://www.elsoldecuernavaca.com.mx/local/en-jojutla-redoblan-medidas-sanitarias-contrala-pandemia-7759422.html	Bajo
Biológico	Red de agua potable en Jonacatepec	Diario de Morelos	21 enero 2021	Una vez establecido un trabajo articulado entre la Comisión Estatal del Agua (Ceagua) y el municipio de Jonacatepec, se determinó el rumbo de la agenda hídrica para dicha demarcación, en beneficio de los pobladores.	https://www.diariodemorelos.com/noticias/mejorar-n-red-de-agua-potable-en-jonacatepec	Bajo
Biológico	Prevención de incendios	Diario de Morelos	21 enero 2021	La Secretaría de Desarrollo Sustentable Morelos, encabezada por José Luis Galindo Cortez, y la Secretaría de Desarrollo Agropecuario, como integrantes del Mando Unificado de Incendios Forestales, llevaron la campaña 'Tú Vigilas, Mejor Sin Fuego' a los municipios de Tlalnepantla, Amacuzac y Yautepec.	https://www.diariodemorelos.com/noticias/alistan-municipio-para-prevenir-incendios	Bajo
Biológico	Prevención de IRAS	Diario de Morelos	21 enero 2021	Debido al registro de bajas temperaturas, el Hospital del Niño Morelense hizo un llamado a la población para tomar en cuenta las medidas preventivas correspondientes, para proteger a niñas, niños y adolescentes de padecimientos respiratorios.	https://www.diariodemorelos.com/noticias/llama-el-hospital-del-niño-morelense-cuidar-al-sector-de-enfermedades-respiratorias	Bajo
Biológico	Cierre de primaria por casos Covid-19	La Unión	21 enero 2021	Padres de familia de la escuela primaria "Sor Juana Inés de la Cruz", ubicada en la colonia El Estribo en el municipio de Temixco, demandan el cierre del plantel educativo ante un caso confirmado de covid-19.	https://launion.com.mx/morelos/avances/noticias/198289-demandan-cierre-de-primaria-en-temixco-ante-caso-confirmado-de-covid-19.html	Bajo
Biológico	Casos Covid-19 en médicos particulares	El Regional del Sur	21 enero 2021	Médicos particulares restringen atención médica a pacientes con sospecha o contagios de covid-19, reveló la presidenta del Colegio de Médicos del Estado de Morelos, Blanca Estela Vega.	https://www.elregional.com.mx/60-por-ciento-de-medicos-particulares-infectados-con-covid-detienen-atencion-a-pacientes	Bajo



<http://ssm.gob.mx>



Servicios de Salud Morelos



@MorelosSalud

Callejón Borda N°3 Col. Centro C.P. 62000
Teléfono (777) 312 62 31 / 314 33 36 ext. 222

**Calle Gómez Azcárate No. 205, Col. Lomas de la Selva
C.P. 62270, Cuernavaca, Morelos. Tel.: 777 102 25 56**

INFORME DE RIESGOS METEOROLOGICOS

Fuente: Servicio Meteorológico Nacional de México, CONAGUA.

LA TERCERA TORMENTA INVERNAL DE LA TEMPORADA, EL FRENTE NÚM. 23 Y SU MASA DE AIRE FRÍO ASOCIADA, ORIGINARÁN AMBIENTE FRÍO A MUY FRÍO Y LLUVIAS PUNTUALES INTENSAS EN ESTADOS DEL NORTE, ORIENTE, CENTRO Y SURESTE DEL PAÍS, ADEMÁS DE EVENTO DE “NORTE” EN EL GOLFO DE MÉXICO, ISTMO Y GOLFO DE TEHUANTEPEC Y CAÍDA DE AGUANIEVE O NIEVE EN EL NORESTE DEL TERRITORIO NACIONAL.

Durante este día, la **tercera tormenta invernal** comenzará a debilitarse sobre el norte y noreste del país, sin embargo, mantendrá la probabilidad de lluvias puntuales fuertes en dichas regiones, así como la **caída de aguanieve o nieve** en zonas de Coahuila, Nuevo León, Tamaulipas y San Luis Potosí. Por su parte, el **frente núm. 23** se extiende desde el noreste del Golfo de México hasta el sur de Veracruz, generando lluvias fuertes a muy fuertes sobre el oriente, centro y sureste de México, siendo puntualmente intensas en Veracruz, Oaxaca, Chiapas y Tabasco. La **masa de aire frío** que lo impulsa, en interacción con la **corriente en chorro subtropical**, ocasionará ambiente muy frío sobre las entidades de la Mesa del Norte y Mesa Central, así como un **evento de “Norte”** muy fuerte a intenso sobre el litoral del Golfo de México, Istmo y Golfo de Tehuantepec, además generará condiciones para la caída de aguanieve o nieve en zonas montañosas superiores a 4,000 metros sobre el nivel medio del mar del centro y oriente del país (Estado de México, Puebla, Tlaxcala y Veracruz). Finalmente, el **ingreso de humedad** del Océano Pacífico y Mar Caribe, ocasionarán lluvias y chubascos en el occidente, sur de México y la Península de Yucatán.

Heladas para la madrugada de hoy viernes: Baja California, Sonora, Chihuahua, Coahuila, Nuevo León, Tamaulipas, San Luis Potosí, Zacatecas, Durango, Aguascalientes, Jalisco, Guanajuato, Querétaro, Hidalgo, Tlaxcala, Puebla, Morelos, Estado de México, Ciudad de México y Oaxaca.

Pronóstico de Precipitación:


Lluvias aisladas (0.1 a 5 mm): Chihuahua, Jalisco, Colima, Aguascalientes, Michoacán, **Morelos**, Guerrero, Tlaxcala, Estado de México y Ciudad de México.

Pronóstico de Temperaturas Mínimas:

Temperaturas mínimas de 0 a 5 °C para la mañana de hoy viernes: sierras Jalisco, Aguascalientes, Michoacán, Querétaro, Hidalgo, **Morelos**, Tlaxcala, Ciudad de México, Veracruz y Chiapas.

Pronóstico en región Mesa Central:

Cielo medio nublado con probabilidad de lluvias puntuales muy fuertes en Puebla, chubascos en Guanajuato, Querétaro e Hidalgo, y lluvias aisladas en Tlaxcala. Con probabilidad de caída de aguanieve o nieve en sierras de Puebla y Tlaxcala. Ambiente matutino frío con bancos de niebla dispersos. Heladas al amanecer en zonas altas. Viento del norte 15 a 30 km/h con rachas de hasta 40 km/h.



<http://ssm.gob.mx>



Servicios de Salud Morelos



@MorelosSalud

Callejón Borda N°3 Col. Centro C.P. 62000
Teléfono (777) 312 62 31 / 314 33 36 ext. 222

**Calle Gómez Azcárate No. 205, Col. Lomas de la Selva
C.P. 62270, Cuernavaca, Morelos. Tel.: 777 102 25 56**

INFORME DE MONITOREO VOLCÁNICO Y SISMOLÓGICO

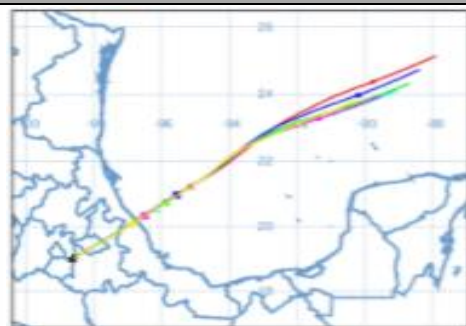
Fuente: Servicio Sismológico Nacional, UNAM. / Centro nacional de Prevención de Desastres (CENAPRED)-SEGOB, SENEAM-SCT y NOAA.

En las últimas 24 horas, mediante los sistemas de monitoreo del **volcán Popocatepetl**, se identificaron **22 exhalaciones de baja intensidad, acompañadas de gases volcánicos y bajas cantidades de ceniza**. Adicionalmente, ayer se registraron **dos sismos volcanotectónicos** a las 14:06 y 15:02 h, con magnitud calculada de 1.7 y 1.4, respectivamente. Durante la mañana y **al momento de este reporte se observa una emisión ligera de gases volcánicos con dirección noreste**.

NIVEL DE ALERTA	SEMAFORO	AMARILLO-FASE 2	RECOMENDACIONES PARA LA FASE AMARILLO FASE 2
	Incremento de actividad: <ul style="list-style-type: none"> Pluma de vapor de agua y gas Ligera caída de ceniza en áreas cercanas Caída de fragmentos incandescentes Crecimiento y destrucción de domos de lava Posibilidad de flujos piroclásticos por explosiones Flujos de lodo o escombros de corto alcance 		<ol style="list-style-type: none"> Continuar con el radio de seguridad de 12 km, por lo que la permanencia en esa área no está permitida. Controlar el tránsito entre Santiago Xalitlintla y San Pedro Nexapa, vía Paso de Cortés. A las autoridades de Protección Civil, mantener sus procedimientos preventivos, de acuerdo con sus planes operativos. A la población se le recomienda elevar la atención a los avisos de las autoridades de su localidad y se exhorta a no acercarse al volcán, y mucho menos al cráter. Mantenerse fuera de cañadas ante posibles flujos de lodo, principalmente en temporada de lluvias.

PRONOSTICO DE CAIDA DE CENIZA

En caso de una exhalación de ceniza volcánica, **el pronóstico de trayectoria hacia el noreste**, (simulando exhalación cada hora en las próximas 6 horas) a su paso por la zona oeste, centro-norte y noreste del estado de Puebla; zona suroeste, centro-sureste y noreste del estado de Tlaxcala; zona centro del estado de Veracruz y sobre el Golfo de México, **para las primeras 12 horas de pronóstico** (09:00 a las 21:00 hora local). Posteriormente para las últimas 12 horas de pronóstico, (21:00 a las 09:00 hora local del día siguiente), las trayectorias continuarán sobre el Golfo de México en donde concluirían.



SISMOS

Se registró sismo de magnitud de **3.1 grados** Richter, a las 04:25:30 hrs con localización del epicentro a 14 km al noroeste de Casimiro Castillo, Jalisco.

NO PERCIBIDO EN EL ESTADO DE MORELOS.



REPORTE DE DAÑOS A LA POBLACION

PROTECCIÓN CIVIL

Sin reporte de daños a la población ni a la infraestructura en salud.



<http://ssm.gob.mx>



Servicios de Salud Morelos



@MorelosSalud

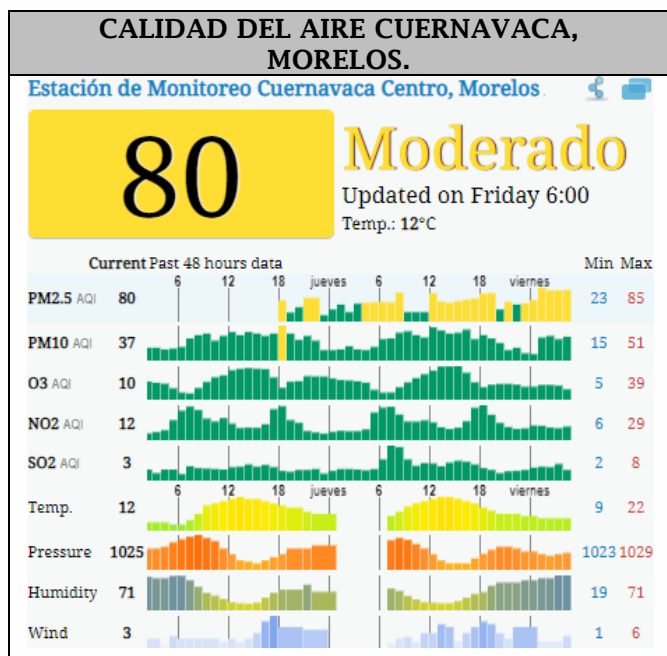
Callejón Borda N°3 Col. Centro C.P. 62000
 Teléfono (777) 312 62 31 / 314 33 36 ext. 222

Calle Gómez Azcárate No. 205, Col. Lomas de la Selva
 C.P. 62270, Cuernavaca, Morelos. Tel.: 777 102 25 56

INFORME DE TEMPERATURAS Y CALIDAD DEL AIRE

Fuente: Comisión Estatal de Agua (CEAGUA)

ICA	CALIDAD DEL AIRE	RECOMENDACIONES A LA POBLACIÓN
0-50	Buena	No se anticipan impactos a la salud cuando la calidad del aire se encuentra en este intervalo.
51-100	Moderada	Las personas extraordinariamente sensitivas deben considerar limitación de los esfuerzos físicos excesivos y prolongados al aire.
101-150	Dañina a la salud de los grupos sensitivos	Los niños adultos activos, y personas con enfermedades respiratorias tales como el asma, deben evitar los esfuerzos físicos excesivos y prolongados al aire.
151-200	Dañina a la salud	Los niños adultos activos, y personas con enfermedades respiratorias tales como el asma, deben evitar los esfuerzos físicos excesivos y prolongados al aire libre; las demás personas, especialmente los niños, deben limitar los esfuerzos excesivos y prolongados al aire libre.
201-300	Muy dañina a la salud	Los niños adultos activos, y personas con enfermedades respiratorias tales como el asma, deben evitar todos los esfuerzos excesivos al aire libre; las demás personas, especialmente los niños, deben limitar los esfuerzos físicos excesivos al aire libre.
300+	Arriesgado	




PRONOSTICO DE TEMPERATURAS POR MUNICIPIO

Municipio	Min.	Max.	Municipio	Min.	Max.
Amacuzac	10°	33°	Tepalcingo	12°	31°
Cuautla	12°	27°	Ayala	13°	31°
Jiutepec	10°	27°	Huitzilac	02°	19°
Temixco	11°	31°	Tepoztlán	08°	27°
Tlaltizapán	11°	30°	Zacualpan	11°	25°
Axochiapan	12°	30°	Tlalquitenango	12°	35°
Cuernavaca	09°	26°	Puente de Ixtla	10°	33°
Jojutla	12°	34°			

Elaboró: Enrique Hernández Hidrometeorólogo

TEMPERATURAS MAXIMAS Y MINIMAS, ÚLTIMAS 24 HRS

Mínimas	Máximas
Huitzilac 02° 19°	Tlaquitenango 12° 35°
Tetela del Volcán 09° 20°	Jojutla 12° 34°
Totolapan 09° 22°	Axochiapan 12° 30°
Ocuituco 10° 22°	Zacatepec 31° 14°



<http://ssm.gob.mx>



Servicios de Salud Morelos



@MorelosSalud

Callejón Borda N°3 Col. Centro C.P. 62000
 Teléfono (777) 312 62 31 / 314 33 36 ext. 222

Calle Gómez Azcárate No. 205, Col. Lomas de la Selva
 C.P. 62270, Cuernavaca, Morelos. Tel.: 777 102 25 56

INFORME DE MONITOREO EPIDEMIOLÓGICO

Fuente: Jurisdicciones Sanitarias del estado de Morelos.

JURISDICCION SANITARIA I:

- SIN EVENTOS EXTRAORDINARIOS.

JURISDICCION SANITARIA II:

- SIN EVENTOS EXTRAORDINARIOS.

JURISDICCION SANITARIA III:

- SIN EVENTOS EXTRAORDINARIOS.

SISTEMA NOTINMED

- Brote de COVID-19
 - Folio: **NM00273410-0**
 - Municipio: CUERNAVACA
 - Lugar: **GUARDERIA YOLITZIN, IMSS**
 - Población afectada: 2 CASOS (1 caso confirmado)
 - Defunciones: 0

SISTEMA NOTINMED

- Brote de COVID-19
 - Folio: **NM00273413-0**
 - Municipio: CUERNAVACA
 - Lugar: **GUARDERIA UNIVERSIDAD, IMSS**
 - Población afectada: 2 CASOS (1 caso confirmado)
 - Defunciones: 0



<http://ssm.gob.mx>



Servicios de Salud Morelos



@MorelosSalud

Callejón Borda N°3 Col. Centro C.P. 62000
Teléfono (777) 312 62 31 / 314 33 36 ext. 222

**Calle Gómez Azcárate No. 205, Col. Lomas de la Selva
C.P. 62270, Cuernavaca, Morelos. Tel.: 777 102 25 56**